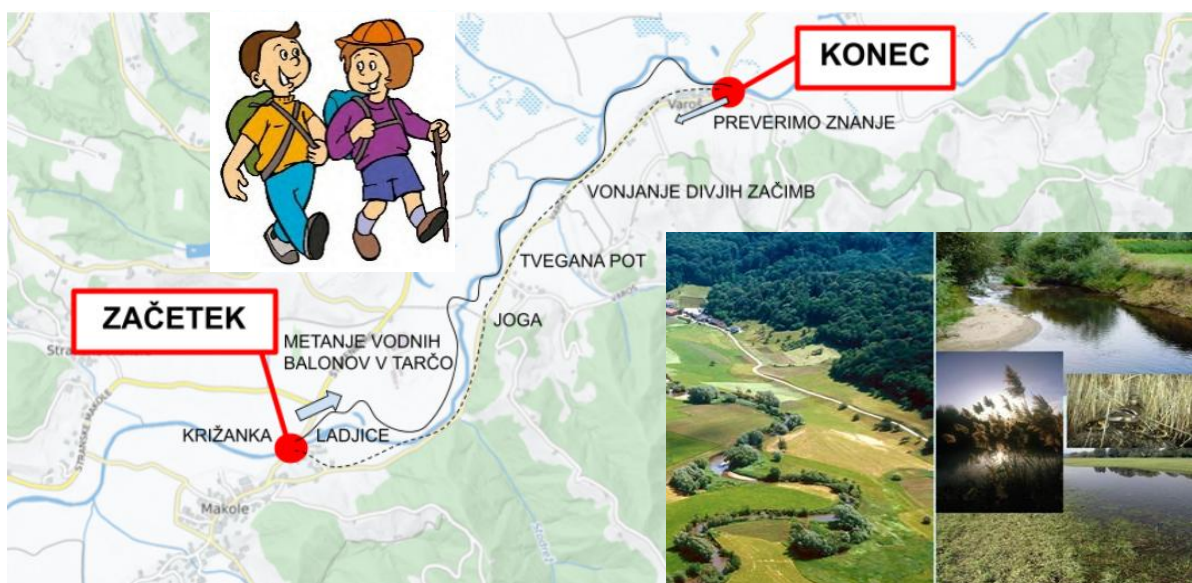




40. FESTIVAL TURIZMU POMAGA LASTNA GLAVA
AQUAVIBE – PREPUSTIMO SE TOKU!

OD MOSTA DO MOSTA



Makole, marec 2026

PODATKI O ŠOLI:

OŠ Anice Černejeve Makole, Makole 24, 2321 MAKOLE

tel.: 02/80 33 100

fax: 02/80 33 105

e-mail: klara.toplak@os-makole.si

OD MOSTA DO MOSTA

(Turistična raziskovalna naloga)

AVTORJI:

1. Viktorija Reš Gorenak, 9. r.

2. Neja Ačko, 8. r.

3. Taja Krivec, 8. r.

4. Iza Mesarič, 8. r.

5. Daša Marčič, 8. r.

MENTORICI:

Klara Toplak, prof. likovne pedagogike

Barbara Gmeiner Kline, prof. slovenščine

KAZALO VSEBINE

POVZETEK.....	1
1. UVOD.....	2
2. METODOLOGIJA.....	2
3. AKCIJSKI NAČRT Z ZADOLŽITVAMI UČENCEV.....	2
4. TEORETIČNI DEL.....	3
4.1. MAKOLE.....	3
4.2. NARAVNI VODNI VIRI V MAKOLAH.....	3
4.3. DRAVINJA.....	4
4.4. PROSTOVOLJNO GASILSKO DRUŠTVO MAKOLE.....	4
4.5. PLANINSKO DRUŠTVO MAKOLE.....	5
5. NAŠE TURISTIČNO DOŽIVETJE.....	5
5.1. PREDSTAVITEV SENZORIČNE POTI.....	5
5.2. ZEMLJEVID POTI.....	5
5.3. AKTIVNOSTI NA SENZORIČNI POTI.....	6
5.3.1. KRIŽANKA.....	6
5.3.2. IZDELAVA IN SPUST LADJIC.....	7
5.3.3. METANJE VODNIH BALONOV V TARČO.....	7
5.3.4. JOGA.....	8
5.3.5. TVEGANA POT.....	9
5.3.6. VONJANJE ZAČIMB.....	9
5.3.7. PREVERIMO ZNANJE.....	9
6. TRŽENJE, OGLAŠEVANJE.....	10
7. PREDSTAVITEV NA TRŽNICI.....	11
8. PREDVIDENI ODHODKI IN DOHODKI.....	11
9. ZAKLJUČEK.....	12
10. VIRI IN LITERATURA.....	12

KAZALO SLIK

Slika 1: Makole.....	3
Slika 2: Slap Šošterca.....	3
Slika 3: Reka Dravinja.....	4
Slika 4: PGD Makole.....	4
Slika 5: PD Makole.....	5
Slika 6: Zemljevid poti.....	6
Slika 7: Križanka.....	6
Slika 8: Tarča.....	7
Slika 9: Joga.....	8
Slika 10: Čutna pot.....	9
Slika 11: Makole.....	10
Slika 12: Vabilo.....	11

POVZETEK

V raziskovalni nalogi Od mosta do mosta smo zasnovali senzorično pot ob reki Dravinji, ki bo obiskovalcem omogočila, da doživijo naravo z vsemi čutili ter hkrati spoznajo lokalno okolje, reko in delo lokalnih društev, kot sta gasilsko in planinsko društvo.

V nalogi smo najprej predstavili raziskovanje kraja, vodnih virov, reke Dravinje in lokalnih društev, s katerimi smo sodelovali. Nato smo opisali potek poti, njeno dolžino, trajanje, komu je namenjena in katere aktivnosti bodo obiskovalcem omogočile doživetje neokrnjene makolske narave.

Pripravili smo tudi predloge oglaševanja in trženja našega turističnega doživetja. Zemljevid, opis poti in letak bomo objavili v šolskem časopisu in lokalnih medijih, skupaj s promocijskim videom jih bomo oglaševali na spletnih straneh oz. družbenih omrežjih TiC-a Makole, Občine Makole in OŠ Anice Černejeve Makole. Obiskovalcem naše šole bomo turistično doživetje ponudili kot možnost preživljanja prostega časa v neokrnjeni naravi Makol.

Naša raziskovalna naloga je dostopna v šolski knjižnici in objavljena na šolski spletni strani. Izvod imajo tudi avtorji in mentorici.

Ključne besede: senzorična pot, reka Dravinja, Makole, gibanje v naravi, trženje doživetja

ABSTRACT

In the research assignment From Bridge to Bridge, we designed a sensory path along the Dravinja River, which will allow visitors to experience nature with all their senses and at the same time learn about the local environment, the river, and the work of local associations, such as the fire department and mountaineering association.

In the assignment, we first presented the research on the location, water sources, the Dravinja River, and the local associations with which we collaborated. Then, we described the route, its length, duration, who it is intended for, and which activities will allow visitors to experience the unspoiled nature of Makole.

We have also prepared proposals for advertising and marketing our tourist experience. We will publish the map, route description, and flyer in the school newspaper and local media. Together with a promotional video, we will advertise them on the websites and social networks of TiC Makole, the Municipality of Makole, and the Osnovna šola Anice Černejeve Makole Primary School. We will offer visitors to our school a tourist experience as an opportunity to spend their free time in the unspoiled nature of Makole.

Our research paper is available in the school library and published on the school website. The authors and mentors also have a copy.

Keywords: sensory path, Dravinja river, Makole, movement in nature, experience marketing

1. UVOD

»Ta bistra voda,
ki teče v hitrih potokih in rekah,
ni samo voda,
ampak kri naših prednikov.«
-Chief Seattle-

Voda Slovincem pomeni veliko, saj naša država velja za eno najbolj vodnatih evropskih držav, pohvalimo pa se lahko tudi z veliko kakovostjo pitne vode. Čiste vode nam ponujajo možnost aktivnih doživetij, prijetno šumenje potokov in rek deluje pomirjujoče, vodni tokovi pa vsaj za nekaj časa odplaknejo vsakdanje skrbi.

V letošnji nalogi vam predstavljamo senzorično pot ob naši reki Dravinji. Zakaj? Reka Dravinja je ena izmed slovenskih rek, ki ima na precejšnjem delu še vedno ohranjeno naravno strugo ter bogat rastlinski in živalski svet. Na naši senzorični poti od mosta do mosta želimo obiskovalcem pokazati, kako lepa in dragocena je narava ob reki Dravinji. Verjamemo, da lahko prav ob vodi začutimo mir, se povežemo z naravo in se za trenutek preprosto prepustimo toku. Hkrati pa nam naše turistično doživetje ponuja priložnost, da se kot EKO šola povežemo z lokalnim gasilskim in planinskim društvom ter skupaj spodbujamo skrb za naravo, gibanje v naravi in razvoj trajnostnega turizma v našem okolju.

2. METODOLOGIJA

Pred pisanjem in oblikovanjem naše naloge smo izvedli naslednje aktivnosti:

- možgansko nevihto, s katero smo poiskali idejo za našo raziskovalno nalogo,
- raziskali način življenja v Makolah, znamenitosti, poti,
- preučili vodne vire, predvsem Dravinjo,
- se povezali z lokalnim gasilskim društvom in društvom planincev,
- zasnovali senzorično pot,
- oblikovali predloge oglaševanja in trženja našega doživetja ter se povezali s TiC-em Makole, Občino Makole, TD Makole in Zavodom Ma-kole.

3. AKCIJSKI NAČRT Z ZADOLŽITVAMI UČENCEV

Pri snovanju našega turističnega doživetja smo si delo razdelili. V veliko pomoč sta nam bili mentorici in lokalna društva.

IDEJA, AKCIJA, NAČRT	IZVEDBA, ZADOLŽITVE
Zbiranje idej	Učenci in mentorici
Zbiranje, prebiranje virov in literature	Učenci
Preučevanje vodnih virov Makol	Učenci
Raziskovanje o gasilskem društvu v Makolah	Učenci
Raziskovanje in dogovor z makolskimi planinci	Učenci
Izdelava naloge Od mosta do mosta	Učenci
Snovanje senzorične poti	Učenci
Priprava promocijskega materiala	Učenci in mentorici
Načrtovanje trženja, oglaševanja	Učenci in mentorici

4. TEORETIČNI DEL

4.1. MAKOLE

Makole so majhen kraj na začetku Haloz. Imajo nekaj več kot 2000 prebivalcev in so lokalno središče. V kraju so cerkev, osnovna šola, knjižnica, vrtec, zdravstveni dom, pošta, gasilski dom, kulturni dom, občinska stavba itd. Z zahodne strani kraj čuva Boč, na vzhodu pa Štajerski triglav – Donačka gora. Mimo središča Makol se vije reka Dravinja, ki deli občino na gričevnat in ravninski del. Na makolskih tleh je ogromno vodnih virov, izvirov, studencev, slapov, potokov, ob katerih so bili včasih mlini, in celo kraška jama. Del Makol je kraški svet, ki je edinstven v tem delu Slovenije. V ravninskem delu so bila v preteklosti močvirja, ki so danes presušena, a ob večjih nalivih se reka Dravinja še vedno razlije po poljih. Voda je tesno povezana z našim okoljem, saj brez nje ni življenja.



Slika 1: Makole


VIR: <https://www.turizem.haloze.org/p/makole.html>

4.2. NARAVNI VODNI VIRI V MAKOLAH

Občina Makole leži v Dravinjski dolini in na zahodnem robu Haloz. To območje ima kar nekaj potokov, rek in manjših vodnih posebnosti, zato je narava na tem območju precej vodnata in zelena. Najpomembnejša reka je Dravinja, dolga približno 73 kilometrov, ki izvira pod Roglo in teče skozi Makole naprej proti Dravi. Velja za eno boljše ohranjenih rek v Sloveniji in je vključena v območje Natura 2000, ker ob njej živi veliko rastlin in živali.

V Dravinjo se izliva več manjših potokov. Ložnica izvira na Pohorju in teče skozi kraje Ložnica, Mostečno in Strug, pri vasi Varoš pa se izliva v Dravinjo. Ob njej se ljudje poleti kopajo ali ribarijo. Jelovski potok izvira pod hribom Resenik in teče skozi Jelovec ter se pri Stranskih Makolah izliva v Dravinjo. Manjši potok Šega je pritok Jelovškega potoka, ob njem pa se nahaja kraška jama Belojača, ki ji domačini pravijo tudi Belovjača in je dolga okoli 600 metrov. V Starem Gradu pod Bočem teče potok Klasnica po strmi soteski, kjer nastane slap Šošterca, ki pokaže vodo le po močnem dežju.

Pri dvorcu Štatenberg so še štatenberški ribniki, ki sicer niso naravni, vendar bogatijo pokrajino in nudijo življenjski prostor ribam, pticam in drugim živalim. Celotna občina ima zaradi vseh teh vodnih virov precej razgibano in zanimivo naravo.



Slika 2: Slap Šošterca

VIR: <https://www.obcina-makole.si/objava/59896>

4.3. DRAVINJA

OSNOVNI PODATKI

Dolžina: približno 73 km

Porečje: spada v porečje reke Drave

Izvir: na območju Pohorja, na gozdnatih pobočjih južno od smučišča Rogla

Izliv: v Dravo pod Vidmom pri Ptuj



Slika 3: Reka Dravinja

VIR: <https://sl.wikipedia.org/wiki/Dravinja>

Dravinja je ena večjih rek v severovzhodni Sloveniji in najdaljša reka, ki v celoti teče po ozemlju Slovenije. Teče skozi: Rogla (Pohorje), Zreče, Slovenske Konjice, Poljčane, Ptuj (v širšem območju porečja). Slikovita Dravinjska dolina je znana po vinogradih, gričih in rodovitnih poljih.

Reka ima velik pomen za kmetijstvo (namakanje). Ob njej živijo številne živalske vrste (ribe, ptice, dvoživke). Ker je Dravinja znana kot življenjski prostor različnih ribjih vrst, je priljubljena med športnimi ribiči.

V preteklosti je reka pogosto poplavljala, danes pa je njen tok delno reguliran. Nekateri deli so ohranjeni kot naravno vredna območja.

4.4. PROSTOVOLJNO GASILSKO DRUŠTVO MAKOLE

Prostovoljno gasilsko društvo Makole je pomembna organizacija v kraju Makole. Ima dolgoletno tradicijo in med občani velik ugled. Njegova glavna naloga je pomoč ljudem v primeru požarov, naravnih nesreč in drugih nevarnih dogodkov. Člani društva svoje delo opravljajo prostovoljno, kar pomeni, da za svoje posredovanje ne prejema plačila, temveč pomagajo iz solidarnosti in želje pomagati drugim.

Gasilci so usposobljeni za gašenje požarov, reševanje ob prometnih nesrečah, poplavih, neurjih in drugih nesrečah. Redno se udeležujejo vaj in izobraževanj, kjer pridobivajo nova znanja in izkušnje, ki so pomembne za varno in učinkovito delo na intervencijah.



Slika 4: PGD Makole

V društvu deluje tudi gasilska mladina. Mladi se že zgodaj učijo osnov gasilstva, discipline, sodelovanja in odgovornosti. S tem društvom skrbi za nadaljevanje gasilske tradicije in vključevanje novih članov.

Prostovoljno gasilsko društvo Makole sodeluje tudi pri različnih krajevnih prireditvah in dogodkih. Tako pomembno prispeva k družabnemu življenju v kraju in povezuje ljudi med seboj.

VIR: <https://novice.si/page/makolski-gasilci-so-dobili-novo-gasilsko-avtocisterno/>

Kontakt:

PROSTOVOLJNO GASILSKO DRUŠTVO MAKOLE, Makole 42, 2321 Makole

Predsednik: Vinko Kunej

Predsednica podmladka: Katja Rotman

Telefonska številka: 02 803 06 55

4.5. PLANINSKO DRUŠTVO MAKOLE

PD Makole je bilo ustanovljeno leta 2010. Je eno manjših društev, ki pa je zelo aktivno. V društvu deluje več sekcij, kot so veterani, mladi planinci (OŠ), cici planinci (vrtec), markacisti in vodniki. Mesečno organizirajo več pohodov in izletov. Urejajo planinske poti v občini in nudijo pomoč tudi v drugih občinah.

Kontakt:

PLANINSKO DRUŠTVO MAKOLE, Makole 42, 2321 Makole

Predsednica: Polonca Doberšek

Telefonska številka: 041 778 331



Slika 5: PD Makole

VIR: https://www.facebook.com/pdmakole42/?locale=sl_SI

5. NAŠE TURISTIČNO DOŽIVETJE

5.1. PREDSTAVITEV SENZORIČNE POTI

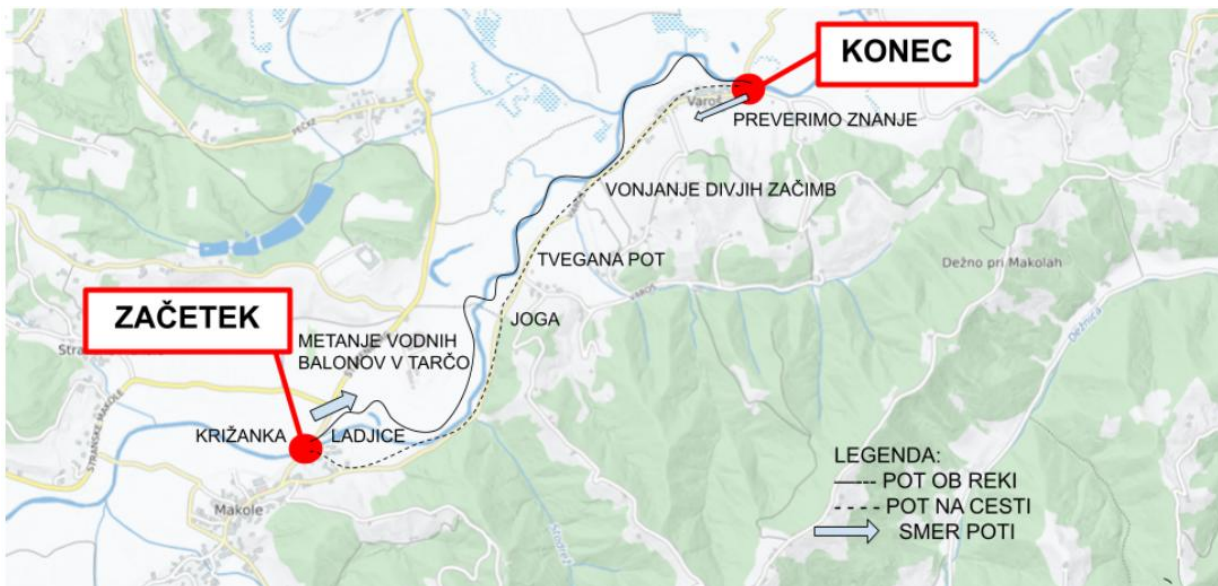
Senzorična pot ob Dravinji se bo začela pri železnem mostu v Makolah, na travnati površini pri skulpturah Forma vive. Na začetku poti se bodo obiskovalci seznanili z navodili in prevzeli križanko. Na poti se bodo preizkušali v različnih aktivnostih: izdelava in spust ladjic, metanje vodnih balonov v tarčo, joga, tvegana pot in vonjanje začimb. Pot bo potekala ob Dravinji do lesenega mostu ter vse do Varoša. Na cilju bodo obiskovalci preverili še svoje znanje, ki so ga pridobili med potjo.

5.2. ZEMLJEVID POTI

ČAS TRAJANJA: približno 1 ura počasne hoje

DOLŽINA POTI: približno 4 km

Pot ni krožna, zato se sprehajalci lahko nazaj vrnejo po enaki poti ali pa po cesti.



Slika 6: Zemljevid poti

5.3. AKTIVNOSTI NA SENZORIČNI POTI

5.3.1. KRIŽANKA

Na začetku poti se bodo obiskovalci seznanili z navodili in dobili križanko, ki jo bodo reševali med potjo.

Senzorična pot ob Dravinji

SLEDITE POSTAJAM IN REŠITE KRIŽANKO.

UGANKE

- 1 Iz narave sem narejena in po vodi rada zaplujem – KAJ SEM?
- 2 Lahki smo kot perje, napolnjeni z zrakom in na zabavah vedno letimo v višave – KAJ SMO?
- 3 Z gibanjem in dihanjem umirim telo in misli – KAJ SEM?
- 4 Po meni hodiš brez nogavic, enkrat mehko, drugič trdo, a vedno malo pogumno – KAJ SEM?
- 5 Sem zelišče, ki lepo diši in pomaga pri kašlju.

- 1
- 2
- 3
- 4
- 5

Slika 7: Križanka

5.3.2. IZDELAVA IN SPUST LADJIC

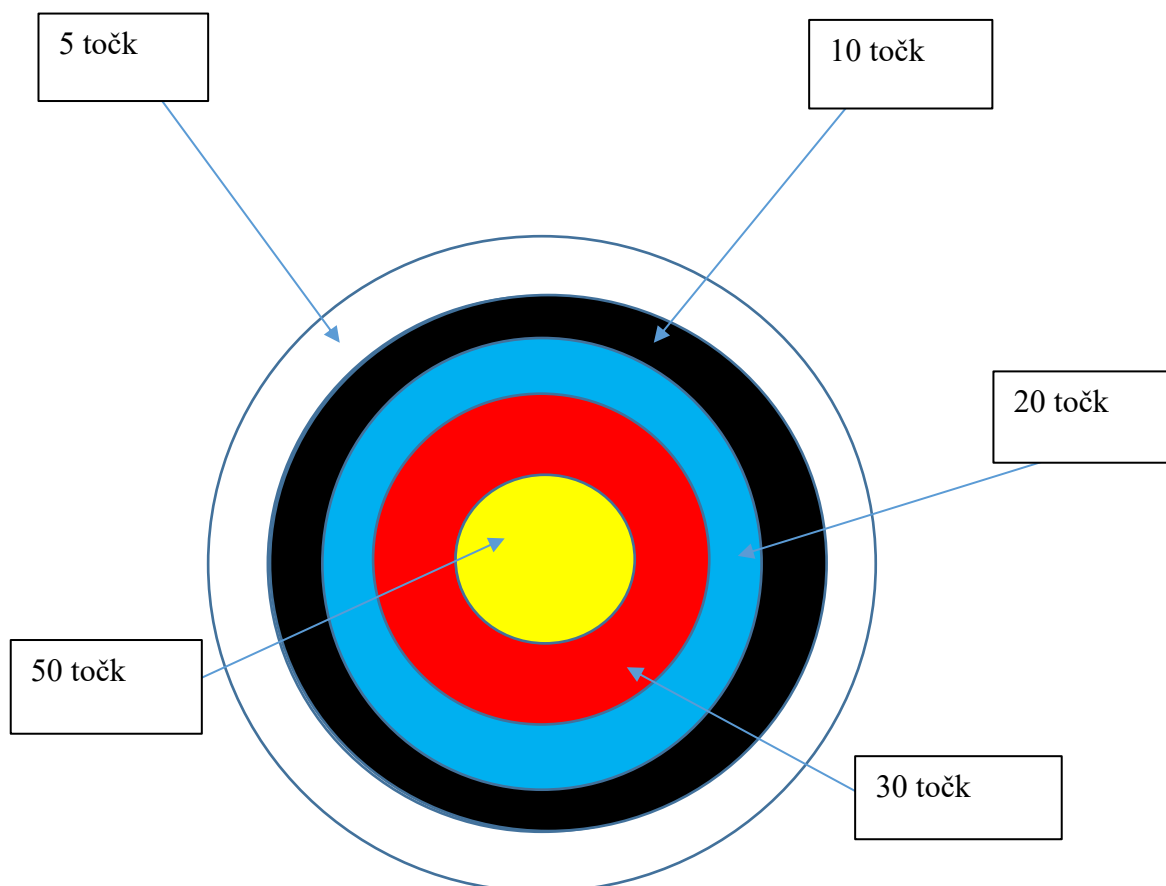
Ena izmed aktivnosti na naši senzorični poti bo izdelava in spuščanje ladjic. Pripravljen bo primer že izdelane ladjice, ki bo narejena iz naravnih materialov iz naše okolice. Material za izdelavo bo vnaprej zbran in pripravljen, nekaj pa ga bodo lahko obiskovalci nabrali ob poti. Na voljo bodo različni naravni materiali, kot so les, listje, lubje, trava, volna, vrvice ...

Obiskovalci bodo ladjice izdelali sami ali v skupinah. Ko bodo ladjice končane, jih bodo postavili na začetek poti ob vodi in jih spustili po toku reke. Ladjice bodo nato plule po vodi navzdol, obiskovalci pa bodo lahko opazovali, kako Dravinja nosi njihove ladjice, ob tem pa doživeli tok reke in občutili moč narave. Ladjice jih bodo pričakale na koncu poti.

5.3.3. METANJE VODNIH BALONOV V TARČO

Naslednja aktivnost bo metanje vodnih balonov v tarčo. Tekmovalci bodo od tarče oddaljeni približno 5 metrov in bodo imeli na voljo 5 vodnih balonov, ki jih bodo morali vreči v tarčo. Pri tem bomo spremljali natančnost njihovih metov. Aktivnost bo zabavna in hkrati poučna, saj bodo udeleženci ob tem vadili koordinacijo rok in oči, natančnost ter timsko sodelovanje.

Pri izvedbi bomo upoštevali osnovna pravila varnosti: balone bomo uporabljali le za metanje, nihče pa ne bo stal neposredno pred tarčo.



Slika 8: Tarča

5.3.4. JOGA

Na senzorični poti ob reki Dravinji se bodo obiskovalci razgibali in hkrati občutili naravo, ki jih obkroža. Ob lesenem mostu, ki povezuje obe strani reke, bomo postavili tablice z živalmi in navodila za vadbo joge. Vsaka tablica bo obiskovalcem predstavila gibanje določene živali, ki ga bodo posnemali.

- **Markantna bela štorclja**

Vzravnavamo se in hodimo počasi z velikimi koraki. Roke rahlo razpremo kot krila, za trenutek stojimo na eni nogi in resno strmimo okoli sebe.

- **Ptič vodomec**

Najprej mirujemo (popolna tišina) in glavo hitro premikamo levo-desno. Nato naredimo nenaden hiter skok naprej in izustimo kratek, oster zvok »pii«. Spet mirujemo.

- **Močvirski metuljček**

Hodimo drobno, skoraj kot da plešemo, roke nežno mahajo gor-dol kot krila. Gibanje je nepredvidljivo: malo levo, malo desno, s kratkimi postanki na »cvetovih«, brez zvoka – samo nežno lebdenje.

- **Kačji pastir**

Stojimo pokončno, telo mirno, roke rahlo razprte ob strani in jih zelo hitro, drobno tresemo kot prozorna krila. Glava sledi »plenu«, nato naredimo nenaden raven premik naprej ali v stran – brez zibanja. Spet obstanemo.

- **Kača**

Roke držimo nad glavo, kolena rahlo pokrčimo in trup mehko, valovito premikamo.

- **Žaba**

Postavimo se v širok položaj, kot da skačemo kot žabe, nato pa se počasi spustimo v čepeči položaj, pripravljeni na velik skok. Roke držimo skupaj pred prsmi in se preizkusimo, kako dolgo lahko ostanemo tako.

- **Kravica**

Spustimo se na roke in kolena ter se pretvarjamo, da smo kravica. Trebuh potegnemo navznoter in naredimo grbav hrbet, nato pa se ob izdihu raztegnemo.

- **Mačka**

Hodimo tiho po prstih, kolena rahlo upognjena, ramena nežno zibajoča. Glava je visoko, pogled radoveden in malo vzvišen. Občasno se raztegnemo, počasi pomežiknemo ali se »umijemo« z roko. Če želimo, dodamo nenaden skok, nato pa se sprostimo.

- **Pes**

Sklonimo se in položimo dlani na tla, kot da se pripravljamo na hiter tek.

- **Drevo**

Stojimo pokončno, eno stopalo naslonimo na notranjo stran druge noge, roke dvignemo nad glavo in jih sklenemo skupaj.



Slika 9: Joga

VIR: <https://www.mojajoga.org/wp-content/uploads/2022/08/prana-joga.jpg>

5.3.5. TVEGANA POT

Sestavljena bo iz različnih talnih površin, po katerih bodo lahko obiskovalci hodili bos, v nogavicah ali čevljih ter tako raziskovali različne občutke, kot so toplota, hlad, hrapavost, mehkoča in gladkost.



Čutna pot ima številne prednosti:

- Spodbuja razvoj čutnega zaznavanja (dotik, ravnotežje, orientacija v prostoru).
- Krepi gibalne spretnosti in koordinacijo.

Materiali, po katerih se bo hodilo: kamenje, palice, korenine, pesek, storži, mivka.

Dolžina poti bo približno 6 m.

Slika 10: Čutna pot

VIR:

https://www.google.com/search?q=%C4%8Dutna+pot+po+gozdu&sc_esv=101ff31f9e3f7929&rlz=1C1GCEA_enSI943SI950&aep=1&udm=2&biw=1920&bih=919&ei=HJ2lafzvIez_7_UPxeb9GA&ved=0ahUKEwj87dOE_tYGTAXs_7sIHUVzHwMQ4dUDCBI&uact=5&oq=%C4%8Dutna+pot

5.3.6. VONJANJE ZAČIMB

Na naslednji postaji senzorične poti ob Dravinji se bodo obiskovalci preizkusili v vonjanju začimb in tako preverili svoje znanje o njih. Aktivnost bo potekala tako, da bodo povonjali 5 različnih vrst začimb, ki jih uporabljamo v našem kraju (timijan, rožmarin, sivka, žajbelj, origano). Med vonjanjem (z zavezanimi ali zaprtimi očmi) bodo poskušali uganiti ime posamezne začimbe.

Ko bodo končali z aktivnostjo, bodo izvedeli pravilne odgovore in videli, kako uspešni so bili. Dobili bodo tudi namig za križanko, ki so jo prejeli na začetku poti.

Pred začetkom aktivnosti morajo obiskovalci obvezno povedati, ali imajo kakšno alergijo.

Na postaji ne bo dovoljeno prerivanje, namerno uničevanje začimb in onesnaževanje okolja.

5.3.7. PREVERIMO ZNANJE

Na cilju bodo obiskovalci preverili še svoje znanje, ki so ga pridobili med potjo in obiskom našega kraja.

VPRAŠANJA

1. Katera reka teče mimo središča Makol in deli občino na gričevnat in ravninski del?

Dravinja.

2. Kako dolga je reka Dravinja?

Približno 73 kilometrov.

3. Kje reka Dravinja izvira?

Na območju Pohorja, na gozdnatih pobočjih južno od smučišča Rogla.

4. Navedi vsaj 3 kraje, skozi katere teče reka Dravinja.

Rogla (Pohorje), Zreče, Slovenske Konjice, Poljčane, Ptuj (v širšem območju porečja).

5. V katero reko se reka Dravinja izliva?

V Dravo.

6. Kje se reka Dravinja izliva v Dravo?

Pod Vidmom pri Ptuj.

7. Ali drži, da je Dravinja ena večjih rek v severovzhodni Sloveniji?

Da.

8. Naštej tri živalske vrste, ki živijo ob/v reki Dravinji.

Ribe, ptice, dvoživke, žuželke.

9. Po čem je znana slikovita Dravinjska dolina?

Znana je po vinogradih, gričih in rodovitnih poljih.

10. Kateri kraj je na fotografiji?

Makole.



Slika 11: Makole

VIR: https://www.obcina-makole.si/Datoteke/NaslovneSlike/cropped_makole2.jpg

6. TRŽENJE, OGLAŠEVANJE

Zasnovali smo senzorično pot ob reki Dravinji z opisom aktivnosti, ki jih bodo lahko doživeli obiskovalci. Opis poti in slikovno gradivo bomo objavili v šolskem časopisu in lokalnih časopisih. Pot bomo oglaševali na spletnih straneh oz. družbenih omrežjih TiC-a Makole, Občine Makole in OŠ Anice Černejeve Makole. Ob obisku naše šole bomo turistično doživetje ponudili kot možnost preživljanja prostega časa v neokrnjeni naravi Makol. Na turistični tržnici bomo predstavili naše doživetje čim večjemu številu obiskovalcev, ki jih bomo pritegnili s senzoričnimi aktivnostmi in jim tako omogočili, da doživijo delček naše poti.

MAKOLE:
OD MOSTA DO MOSTA

Vljudno vas vabimo na naše turistično doživetje v Makolah ob reki Dravinji z naslovom OD MOSTA DO MOSTA.

KJE? Ob reki Dravinji.
KDAJ? Od pomladi do jeseni.
KDO? Družine, manjše skupine, posamezniki.

Turistični podmladek
OŠ Anice Černejeve
Makole
(kontakt: 031 581 955 Klara)

Slika 12: Vabilo

7. PREDSTAVITEV NA TRŽNICI

Za predstavitev ne potrebujemo stojnice. Potrebujemo električni priključek. Sodelovalo bo 9 učencev. Obiskovalce bomo privabili z letaki. Na mizi bomo predstavili del senzorične poti, ki jo bodo obiskovalci lahko potipali in povonjali. Za mizo bo velik zemljevid celotne poti, da si bodo obiskovalci lahko lažje predstavljali potek in aktivnosti.

8. PREDVIDENI ODHODKI IN DOHODKI

Pri pripravi poti ne bodo nastali stroški, saj bomo k sodelovanju povabili PD Makole za označitev poti. Za izvajanje aktivnosti ob poti bomo pripomočke izdelali na šoli v okviru tehničnega dne. Oblikovali bomo tudi zemljevid poti in križanke, ki nam jih bo natisnil TiC Makole. Del aktivnosti bomo izvedli s PGD Makole, saj je potrebno pot ob bližini reke pravilno označiti in zavarovati. Pot bomo tako uredili sami s pomočjo prostovoljcev različnih društev in TiC-a. Pot se bo obnavljala tudi s pomočjo obiskovalcev, ki jo bodo prehodili in utrjevali. Dovoljenja za uporabo in pripravo poti bo uredila občina.

9. ZAKLJUČEK

Med izdelavo raziskovalne naloge smo pridobili veliko novega znanja in izkušenj. Naučili smo se sodelovati, razvijati ideje, raziskovati domače okolje ter ustvarjalno razmišljati. Skupaj smo zasnovali senzorično pot ob reki Dravinji in hkrati bolje spoznali naše Makole, reko Dravinjo ter delo lokalnih društev, kot sta gasilsko in planinsko društvo.

Naša senzorična pot obiskovalcem omogoča, da naravo ne le vidijo, ampak jo tudi slišijo, vonjajo, tipajo in doživijo na svojstven način. Naš cilj je spodbuditi družine, manjše skupine in posameznike, da bi več časa preživeli v naravi, jo občutili in se gibal. Hkrati smo želeli pokazati, kako pomembno je sodelovanje med šolo, društvi in lokalno skupnostjo.

Upamo, da bo naša senzorična pot navdušila tako domačine kot tudi obiskovalce od drugod ter jih spodbudila k raziskovanju Makol in narave ob reki Dravinji. Verjamemo namreč, da lahko tudi manjši kraj ponudi zanimivo turistično doživetje.

10. VIRI IN LITERATURA

PISNI VIRI

- Občinsko glasilo Makolčan
- Tednik Panorama

SPLETNI VIRI

- <https://www.turizem.haloze.org/p/makole.html>
- <https://statenberg.si/obcina-makole/naselja-v-obcini-makole/>
- <https://statenberg.si/turizem-makole/naravne-znamenitosti/>
- <https://www.slovenia.info/sl/zgodbe/pitna-voda-bogastvo-slovenije>
- <https://sl.wikipedia.org/wiki/Dravinja>
- <https://www.google.com/maps/>
- <https://www.mojaobcina.si/poljcane/novice/okrogla-miza-zivetj-z-dravinjo.html>
- <http://mdi-litija-smartno.net/itemlist/tag/Pohodi>
- <https://fran.si>

IZJAVA

Učenci in starši so seznanjeni s potekom festivala in soglašajo z javno objavo rezultatov z imeni in fotografijami sodelujočih.

Mentorici:

Klara Toplak in Barbara Gmeiner Kline